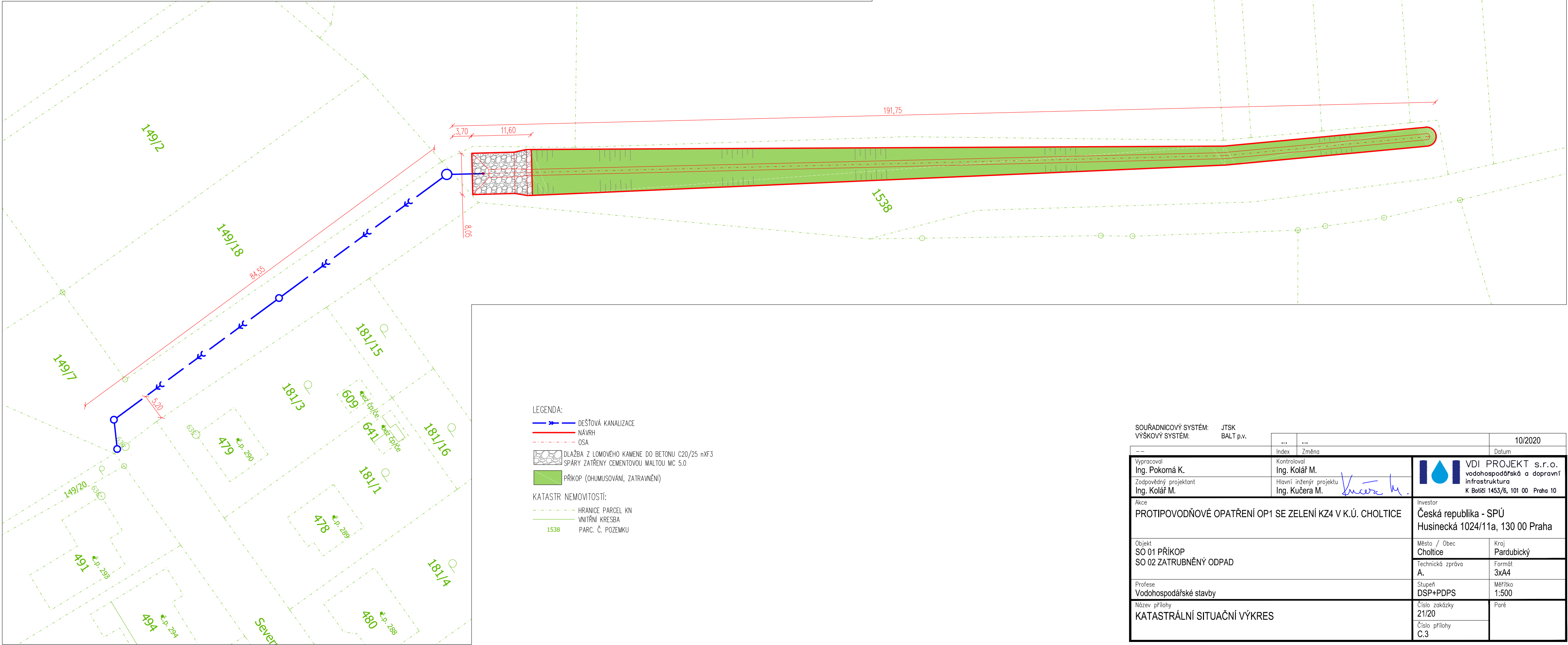




# PROTIPOVODŇOVÉ OPATŘENÍ OP1 SE ZELENÍ KZ4 V K.Ú. CHOLTICE

## KATASTRÁLNÍ SITUAČNÍ VÝKRES



- LEGENDA:
- DEŠŤOVÁ KANALIZACE
  - NAVRH
  - OSA
  - DLAŽBA Z LOMOVÉHO KAMENE DO BETONU C20/25 nXF3  
SPÁRY ZATŘEНЫ CEMENTOVOU MALTOU MC 5.0
  - PŘÍKOP (OHUMUSOVÁNÍ, ZATRAVNĚNÍ)
- KATASTR NEMOVITOSTÍ:
- HRANICE PARCEL KN
  - VNITŘNÍ KRESBA
  - PARC. Č. POZEMKU

SOUŘADNICOVÝ SYSTÉM: JTSK		VÝŠKOVÝ SYSTÉM: BALT p.v.		10/2020	
---		...	...	Datum	
Index		Změna			
Vypracoval Ing. Pokorná K.		Kontroloval Ing. Kolář M.		 VDI PROJEKT s.r.o. vodohospodářská a dopravní infrastruktura K Botiči 1453/6, 101 00 Praha 10	
Zodpovědný projektant Ing. Kolář M.		Hlavní inženýr projektu Ing. Kučera M. 			
Akce PROTIPOVODŇOVÉ OPATŘENÍ OP1 SE ZELENÍ KZ4 V K.Ú. CHOLTICE				Investor Česká republika - SPÚ Husinecká 1024/11a, 130 00 Praha	
Objekt SO 01 PŘÍKOP SO 02 ZATRUBNĚNÝ ODPAD				Město / Obec Choltice	Kraj Pardubický
				Technická zpráva A.	Formát 3xA4
Profese Vodohospodářské stavby				Stupeň DSP+PDPS	Měřítko 1:500
Název přílohy KATASTRÁLNÍ SITUAČNÍ VÝKRES				Číslo zakázky 21/20	Paré
				Číslo přílohy C.3	